

Voyage à Majorque

Du 25 Avril 2024 au 4 Mai 2024

Le GR221, le sentier de la pierre sèche



Alice
Nathalie
Martin
Simon
Hector
Marius



Visite de La Palma



Sommaire

1. Programme du voyage

- Programme du voyage jour par jour
- Présentation de Majorque

2. La visite de la ville de Palma

- La cathédrale
- La visite du château
- La fondation Miro
- Et plus si on a le temps


3. La randonnée GR221, chemin de la pierre sèche


- Port d'Antrax/Estellencs
- Estellencs/Esporles(Auberge de jeunesse)
- Esporles/Deia
- Déia/Biniaraix
- Biniaraix/refuge de son Amer (sanctuaire de Lluc)
- Du refuge Son Amer/Pollença (refuge por Roma)
- Fromentor
- Alcudia


4. Le budget



1. Programme du voyage

Le programme jour par jour

- | | | | |
|---------------|--|---|----------|
| Jour 1 | Trajet en Avion de Nantes à Palma de Majorque
Transfert aéroport/centre-ville
Installation à l'auberge de jeunesse
Visite nocturne de la ville de Palma |  | 25 Avril |
| Jour2 | Visite de la ville de Palma

Le Château
La fondation Miro
La cathédrale |  | 26 Avril |
| Jour3 | Du port d'Andratx à Estellencs

Transfert Palma/port D'Andratx
8H40 de marche en passant par la Trapa
Bivouac |  | 27 Avril |
| Jour4 | De Estellencs à Esporles

Passage par Banyalbufar et visite village
5H de marche
Auberge de jeunesse |  | 28 Avril |
| Jour5 | De Esporles à Déia
Par le village de Valldemossa
6H de marche
Bivouac |  | 29 Avril |

- Jour6** De Deia à Biniaraix (près des lacs)  30 Avril
- Visite de Soller et son port
6H de marche
Bivouac
- Jour7** Du bivouac lac au camp du sanctuaire Saint Lluç  01 Mai
- En passant par le refuge de Tossals Verds
6H de marche
Sanctuaire saint luc
- Jour8** Du camp Saint Lluç à Pollença (refuge de Por Roma)  02 Mai
- 4H30 de marche
Nuit et repas au refuge
- Jour9** Journée vers Formentor  03 Mai
- Location appartements Alcludia
- Jour10** De Alcludia à Palma  04 Mai
- Bus pour Palma
Retour avion vers Nantes



Majorque se trouve à 180 kilomètres de la côte orientale de la Péninsule Ibérique et est l'île la plus importante de l'Archipel des Baléares, composé également de Minorque, Ibiza, Formentera et Cabrera.

Mallorca (Majorque) est l'une des îles espagnoles des Baléares, dans la Méditerranée. Elle est réputée pour ses stations balnéaires, ses criques protégées, ses montagnes en calcaire ainsi que ses ruines maures et romaines.

895 000 habitants

3 640 km²

Majorque émerge sur la Méditerranée comme un bout de paradis et est une île de plus de **500 km de côte** regorgeant de merveilleuses criques et plages d'eaux de couleur turquoise. Impossible de ne pas tomber sous le charme de cette île !



Majorque en chiffre

L'île de Majorque a 860 000 habitants, dont le principal noyau de population se concentre à Palma de Majorque (440 000), Calviá (49 000), Manacor (42 600) et Lluchmajor (37 000).

Langue

Il existe deux langues officielles à Majorque, **le castillan et le catalan**. Sachant que le tourisme est un des principaux attraits de l'île, il est très commun de rencontrer des habitants parlant d'autres langues comme l'anglais, l'italien, le français ou encore l'allemand.

Devise

La devise officielle d'Espagne est **l'Euro**.

Décalage horaire

L'heure officielle des Îles Baléares est **la même qu'en France**, GMT+1.

Électricité et prises

Les prises en Espagne sont de type européen, avec deux sorties rondes et 220V.

L'île de Majorque est composée de 3640,11 km², un chiffre qui fait d'elle la plus grande île d'Espagne, devant Tenerife et Fuerteventura. De plus, grâce à sa population de plus de 800 000 habitants, il s'agit de la quatrième île la plus peuplée de la Méditerranée.

Serra de Tramuntana

La Serra de Tramuntana est un des principaux attraits de la géographie de Majorque, sachant qu'elle dispose de falaises uniques en Espagne, des espaces qui génèrent des paysages rocheux rejoignant les criques et les plages du reste de la côte. La zone de montagne compte un grand nombre de grottes, les plus connues étant les Grottes du Drach.

Le Puig Mayor, avec ses **1 436 mètres**, est la plus haute montagne de Majorque, ainsi que le plus grand sommet des îles Baléares. Il est suivi de près par le Puig de Masanella, à 1 365 mètres, et par quelques zones rocheuses où se cachent d'impressionnantes grottes et gouffres.



2. Visite de la ville de Palma

➤ Arrivée à Majorque le 25 Avril, jour 1

25 Avril

Jour 1

L'avion

VOLOTEA 

 De Nantes à Palma de Majorque

25 avr. - 04 mai, 4 passages [Confirmer](#)  ADM7HH

 Obtenez vos cartes d'embarquement

TON ITINÉRAIRE

TES SERVICES SUPPLÉMENTAIRES

DÉTAILS DE L'ACHAT

À L'AÉROPORT

 **VOUS VOLS**

Aller :
jeu. 25 avr.

18h50
Nantes
(NTE)

1h 45min
V72830

20h35
Palma de Majorque
(PMI)

Etre à l'aéroport 2 heures avant, soit 16H50

Transfert aéroport centre-ville de Palma

Bus. La ligne de bus 1 relie l'aéroport aux principaux points d'intérêt de Palma, tels que le centre, la promenade et le port. Cette ligne fait deux arrêts au terminal de l'aéroport, dans la zone de départ et dans la zone d'arrivée. Le billet simple coûte 5 € à l'aller et au retour.

Durée : 20 minutes environ

Tarif : 5 € le ticket à l'unité

Horaires : entre 6 h et 1 h 10 en haute saison (départ toutes les 10 minutes), entre 5 h 45 et 23 h en basse saison (départ toutes les 20 minutes)

5€ le billet de bus

L'arrivée à l'auberge de jeunesse

Emplacement :

Carrer Son Catlaret n 4
07014
Îles Baléares, Espagne





65,5€ les 2 nuits par personne

Soirée découverte de la ville et repas

La Nueva Burguesa

Sa **renommée** est **grande** dans Palma, il peut se targuer d'avoir une excellente note sur la plus grande plateforme de voyage au monde. Si ce n'est pas de la cuisine méditerranéenne ou ibérique, vous allez adorer. Le rapport **qualité/prix** est vraiment bon, le lieu en lui-même est **appréciable** et pour finir les serveurs sont particulièrement **sympathiques** et à l'**écoute**. Des prix **bas** alors allez-y les yeux fermés ! Il se trouve au **76 dans la Calle Sant Magi**.



La vieille ville et les bars à tapas

15€ le repas par personne

➤ Visite de la ville de Palma, le 26 Avril, jour 2

26 Avril

Jour 2

🕒 La Seu, la cathédrale de Palma

La **cathédrale de Palma**, ou la Seu comme l'appelle les habitants de la ville, est monumentale !! Construite sur les murailles de la vieille ville, face à la baie, elle impose par ses dimensions et son style architectural. Ne manquez pas de visiter l'intérieur ! Avec ses 61 vitraux et son immense rosace, la lumière y est incroyable. Le célèbre Antonio Gaudí a participé à sa restauration avant d'imaginer la Sagrada Familia de Barcelone. Je vous conseille de **réserver votre billet coupe file en ligne** car il peut y avoir une très longue file d'attente pour visiter l'intérieur (tarif 9€). C'est la visite à faire à Palma de Majorque !



billets pour visite de la cathédrale

9€ le billet par personne

🕒 Le palais de l'Almundaina

Juste à côté de la cathédrale, se trouve le **Palais royal de l'Almundaina**. Cette ancienne forteresse musulmane est devenue la résidence des monarques de Majorque.



🕒 Le château de Bellver

Situé sur les hauteurs de Palma, le **Castel de Bellver** offre une vue à 360° sur la baie de Palma. Le panorama depuis sa terrasse est vraiment incroyable ! Mais ce n'est pas son seul intérêt ! Ce château du 14ème siècle est incroyablement bien préservé et présente l'originalité d'être circulaire.

Il faut compter environ 45 minutes pour rejoindre le château de Bellver à pied depuis la cathédrale mais il est possible de prendre le bus.

Le premier et le seul château circulaire d'Espagne.



Acheter les billets sur place

8€

La fondation Miro

Une dernière visite parmi les incontournables à faire à Palma de Majorque : la fondation Pilar et Joan Miro. Il s'agit de l'**atelier de Joan Miró**, célèbre peintre et sculpteur espagnol du XXe siècle.

La Fondation Pilar et Joan Miró est un lieu culturel unique à Majorque, perché sur les hauteurs de **Cala Mayor** à 10 minutes de Palma, elle offre des vues spectaculaires sur la mer et la baie. Amateurs d'art, connaisseurs ou pas, petits et grands, la visite est réjouissante car elle vous transporte dans l'univers fascinant et onirique de cet artiste hors du commun.

L'héritage d'un maître du surréalisme

La Fondation Pilar et Joan Miró est une institution culturelle créée le 7 mars 1981 quand l'artiste catalan, amoureux de l'île, et **Pilar Juncosa** son épouse majorquine décident de léguer aux citoyens l'œuvre de l'artiste surréaliste mondialement reconnu.

Ce site unique rassemble l'héritage d'un peintre, sculpteur, céramiste... hors normes et permet de comprendre et de ressentir le processus créatif de **Miró**, dans les lieux mêmes où il a vécu et travaillé pendant presque 30 ans, jusqu'à sa mort en 1983.



Fondation Miro

10€ /adulte

6,50€/-16

Mais aussi

Si vous avez plus de temps pour visiter Palma de Majorque, vous pouvez continuer d'explorer la ville en visitant un ou plusieurs de ses **musées** comme le musée d'art moderne Es Baluard ou le musée de Majorque. Les gourmands pourront aussi faire un tour au **marché gastronomique de San Juan**, un ancien abattoir reconverti en marché à tapas !

La basilique San Francesc

Ne manquez pas de faire un crochet par la Basilique Sant Francesc pour y admirer son superbe **cloître gothique** ! Canon !



2. La randonnée GR221

➤ Etape 1, du port d'Andratx à Estellencs

27 Avril
Jour 3

🚌 Transfert en bus de Palma au port d'Andratx

27 avr. 2024

Départ

LE PLUS RAPIDE

06:52 – 07:29

37min • Direct

5-7 €

Aller simple, 1 passager

07:57 – 08:34

37min • Direct

5-7 €

Aller simple, 1 passager

Voir les hôtels

LE MEILLEUR

Ligne 101 bus

37min

5-7 € >

7€ le ticket de bus

🚶 La rando du jour

Nathalie Bigot > Tours > De Port d'Andratx à Estellencs

De Port d'Andratx à Estellencs

Expert

12:22

35,7 km

2,9 km/h

1 600 m

1 450 m





12H00 de marche
35KM

C'est 1 étape de **35km pour 12 heures de marche** mais le soir c'est Bivouac, on s'arrête où l'on veut !!!!!

➤ Etape 2, de Estellencs à Esporles

28 Avril
Jour 4



Passage par le village de Banyalbufar

C'est 1 étape de **5H22 et 15,8km**

Nuit à l'auberge de jeunesse de Esporles Sa Fita Backpacker

36€ la nuit par personne



5H30 de marche
16KM

➤ Etape 3, de Esporles à Déia (refuge de con Boi)

29 Avril
Jour 5



De Esporles à Deia

Expert ⌚ 07:26 ↔ 18,6 km ⌚ 2,5 km/h ↗ 1 110 m ↘ 1 060 m



Passage par le village de Valldemossa et étape de **7H22 et 18,6KM**

7H30 de marche
19KM

➤ Etape 4, de Déia au lac de Cuber

30 Avril

Jour 6

📍 Du refuge de con Boi à Soller



🚶 De Deia à Port de Sóller

Intermédiaire ⌚ 04:27 ↔ 14,0 km ⌚ 3,2 km/h ⬆️ 370 m ⬆️ 590 m



Une marche de **4H30 et 14 KM**

Puis pause visite de Sóller

Entouré d'une majestueuse vallée d'orangers en pleine Serra de Tramuntana, Sóller est un des villages les plus beaux du cœur de Majorque. Ses rues regorgeant d'édifices modernistes distillent histoire et culture dans une ambiance charmante et relaxante.



Après Un pause courses et déjeuner, nous prendrons le train typique pour remonter à la ville pour continuer le GR221.



7€ le ticket de tramway



De Sóller au lac de Cuber



Une marche **De 4H et 11KM**

Un coin **Bivouac pas loin du Lac**



8H30 de marche
25KM

➤ Etape 5, du lac de Cuber au sanctuaire de Lluc

01 Mai

Jour 7

Du lac de cuber au refuge de Tossals verts

Nathalie Bigot > Tours > De Fornalutx à Mancor de la Vall



De Fornalutx à Mancor de la Vall

Expert 02:21 ↔ 5,87 km 2,5 km/h ⬆️ 170 m ⬆️ 360 m



▲ Point le plus élevé 890 m

▼ Point le plus bas 530 m

TYPES DE CHEMINS

- Sentier de randonnée alpine: 753 m
- Sentier de randonnée en montagne : 3,94 km
- Sentier de randonnée: 132 m
- Chemin: 1,04 km
- Route: < 100 m

SURFACES

- Alpin: 2,67 km
- Naturel: 2,52 km
- Non pavé: 193 m
- Gravier: 111 m
- Pierres plates: < 100 m
- Inconnu: 777 m

Une marche de **2H21** et **5,87KM**

Du refuge de Tossals verts au sanctuaire de Lluc

Nathalie Bigot > Tours > De Mancor de la Vall à Lluc



De Mancor de la Vall à Lluc

Intermédiaire 04:56 ↔ 14,0 km 2,8 km/h ⬆️ 810 m ⬆️ 860 m



▲ Point le plus élevé 1 220 m

▼ Point le plus bas 450 m

TYPES DE CHEMINS

- Sentier de randonnée en montagne : 6,11 km
- Sentier de randonnée: 6,26 km
- Chemin: 1,32 km
- Sentier pédestre: < 100 m
- Rue: 147 m
- Route: 188 m

SURFACES

- Naturel: 4,17 km
- Non pavé: 5,48 km
- Gravier: 1,30 km
- Pierres plates: 2,72 km
- Asphalte: 335 m
- Inconnu: < 100 m

Une marche de **4H56** et **14KM**

7H30 de marche

20KM

Monastère de Lluc

Situé au pied de la **Serra de Tramuntana**, à une trentaine de kilomètres au Nord-Est de la commune de **Sóller**, le **monastère de Lluc** ("*santuari de Lluc*") est considéré comme le **cœur spirituel de l'île de Majorque** et l'un des lieux sacrés les plus emblématiques des Baléares. Lieu de pèlerinage par excellence, il est aussi un site très apprécié des **randonneurs** pour son cadre naturel exceptionnel et les nombreux sentiers qui parcourent les collines boisées environnantes. On peut même y **loger en toute simplicité** !



Dans le village d'Escorca, niché au cœur de la Serra de Tramuntana à 500 m d'altitude, le Monastère de Lluc est sans doute le sanctuaire le plus célèbre de Majorque et son principal lieu de pèlerinage.



Nuit au Sanctuaire avec petit déjeuner



37,50€ par personne

➤ Etape 6, du sanctuaire de Lluc à Pollença

02 Mai

Jour 8



Une marche de **5H et 18KM**

5H de marche

18KM

Les **randonneurs les plus chevronnés** peuvent quant à eux partir à l'assaut du **Puig de Massanella** (1365 mètres) ou encore du **Puig Roig** (1000 mètres) en parcourant une boucle de 7 heures ! L'itinéraire difficile permettant de relier le Monastère de Lluc à **Sa Calobra** en suivant le parcours du **Torrent de Pareis** offre également des paysages spectaculaires !

Pourquoi pas faire une boucle si l'on veut rallonger la journée !



Nuit et demi-pension au refuge de Pont Roma à Pollença

29€ par personne la ½ pension

➤ Etape 7, de Pollença à Formentor

03 Mai

Jour 9

🚌 Prendre le bus pour Port Pollença



4€ le ticket de bus

🚶 Rando de port Pollença au phare de Formentor



Une marche de 12 H sur 40KM AR

Il faut donc 6H et 20KM pour 1 aller simple

Nous rentrerons en bus du phare de Formentor



Le phare des phares de toute Majorque

Un phare, construit sur un terrain difficile et infranchissable, est la cerise sur la péninsule. Il offre une symbiose parfaite entre la nature et l'art aux alentours.

La Zugsstrasse serpente lentement autour des montagnes et emmène les visiteurs dans les endroits les plus variés de la péninsule. Passer Cala Figuera, Cala Murta et Gossalba, jusqu'au belvédère de Colomer avec son île du même nom et la tour de guet d'Albercuix.

Tout cela se trouve à quelques kilomètres seulement avant d'arriver **au phare de Formentor**. Le phare a été inauguré en 1863 et fait partie d'un groupe de phares de l'île destinés à la signalisation maritime.

Mais de tous les phares construits, celui de Formentor, en raison de sa situation, était le plus difficile à ériger. Pour cela, il est l'un des plus robustes et isolés de l'île et possède la puissance de combustion la plus avancée.

3 moyens de voyager de Faro de Formentor à Alcúdia

	LE MEILLEUR
Ligne 334 bus	
1h 1min	4-6 € >
	LE PLUS RAPIDE
Taxi	
30min	35-45 € >

PLUS D'OPTIONS

	
Voiture 28.7 km	



4€ le ticket de bus

Pour la dernière nuit

3 appartements pour 6

Piscine, sauna et bord de plage

Grupotel Port D'Alcudia



43€ la nuit par personne



Etape 8, de Alcudia à Palma

04 Mai

Jour 10

Visite de la ville Alcudia

Comme pour beaucoup d'endroits à Majorque, **Alcudia** se divise en deux : d'abord il y a **le port** (qui comprend la plage de sable fin, de nombreux restaurants, les grands hôtels, etc.), et légèrement en retrait, à l'intérieur des terres, on trouve **la ville historique**.

Admirer les portes de la vieille ville d'Alcudia

Il y avait historiquement **trois portes** permettant d'accéder à la **cité médiévale d'Alcudia**. Deux d'entre elles sont encore en excellent état et sont à voir absolument.

La Puerta de Mallorca



Vielle ville d'Alcudia est cernée par des fortifications médiévales particulièrement bien conservées. Une des meilleures façons de découvrir la ville est tout simplement de **longer les remparts côté « intérieur »**. Le tour se fait assez vite : en moins d'une heure vous aurez parcouru l'ensemble des fortifications restantes.

🕒 Grimper sur les remparts d'Alcudia



On peut grimper sur une partie des remparts qui font le tour d'Alcudia. On y accède par l'escalier qui se trouve au croisement des rues *Cami de Ronda* et *Carrer de la Pau*. Et on redescend au croisement de la rue *Cami de Ronda* avec *Carrer del Progrès*. Ou inversement : il n'y a pas de sens de la visite à l'heure actuelle (ça viendra peut-être).

Ce qui est vraiment chouette, c'est **la vue qui s'offre à nous une fois sur les remparts** : d'un côté les toits de la ville et de l'autre un panorama qui nous permet même d'apercevoir la mer, au loin.

🕒 Les petites ruelles de la vieille ville d'Alcudia.

De longer ses murs ocres et d'admirer ses volets verts, typiques de Majorque. Certaines rues sont très animées, très commerçantes et d'autres sont beaucoup plus calmes mais très jolies aussi. Dans certaines, vous verrez que les habitants ont disposés **des plantes vertes devant les portes et les fenêtres**, le rendu est sympa mais pas encore autant qu'à Valldemossa ou à Deia par exemple.



🕒 Profiter de la plage



La plage d'Alcudia est une très belle plage de sable fin. Alors attention, elle se trouve à deux kilomètres de la vieille ville, sur la commune de **Port d'Alcudia**. A pied il faut compter une bonne vingtaine de minutes de marche pour s'y rendre.



Alcudia aéroport de Palma

5 moyens de voyager de Alcudia à Aéroport de Palma Mallorca (PMI)	
 Bus	LE MEILLEUR
1h	11-14 €
 Taxi	LE PLUS RAPIDE
39min	75-90 €
 Navette	LE MOINS CHER



Compter 1 heure de voyage

14€ le ticket de bus

Etre à l'aéroport 2H avant, soit pour 19H

Retour:
Sam. 04 mai

21h05
Palma de Majorque
(PMI)

 1h 50min
V72831

22h55
Nantes
(NTE)

3. le budget

Budget Visites et Activités	
Cathédrale de Palma	9,00 €
Château de Bellver	8,00 €
Fondation Miro	10,00 €
TOTAL Budget Visites	27,00€
Budget logements	
2 Nuitées à Palma Avec petits déjeuner	65,50€
3 bivouacs	0 €
Auberge à Esporles	36,00€
Sanctuaire de Lluc	37,50€
1 Nuitée en refuge En 1/2pension	29,00€
Appartement à Alcudia	43,00€
TOTAL Logements	211,00 €
Budget transports	
Bus	26,00 €
Tramway Soller	7,00€
Avion	273,00€
TOTAL transports	306,00 €
Budget Total	544€

